

Планувальник приміщень (м/ж) (RaumplanerIn)

Im BIS anzeigen



Основні види діяльності (Haupttätigkeiten)

Просторові планувальники досліджують великомасштабні території (наприклад, міста, регіони, федеральні землі) і складають плани розвитку для них. Вони аналізують природні, інфраструктурні та соціально-економічні умови території та створюють концепції розвитку відповідно до цілей регіональної політики. У них цілі розвитку регіону визначаються та ранжуються за пріоритетністю. Крім того, планувальники простору можуть також працювати в регіональному управлінні та, серед іншого, брати участь у розробці моделей та маркетингових заходів або супроводжувати процеси розвитку. У науковій сфері працюють і просторові планувальники.

RaumplanerInnen untersuchen großräumige Gebiete (z.B. Städte, Regionen, Bundesländer) und erstellen für diese Entwicklungspläne. Sie analysieren die natürlichen, infrastrukturellen und sozioökonomischen Bedingungen eines Gebiets und erstellen in Abstimmung mit regionalpolitischen Zielvorgaben Entwicklungskonzepte. In diesen werden die Entwicklungsziele für eine Region definiert und nach Priorität gereiht.

Darüber hinaus können RaumplanerInnen auch im Regionalmanagement tätig sein, und unter anderem an der Entwicklung von Leitbildern und Marketingmaßnahmen mitwirken oder Entwicklungsprozesse begleiten. RaumplanerInnen arbeiten auch im wissenschaftlichen Bereich.

Дохід (Einkommen)

Планувальник приміщень (м/ж) заробляє від 2.320 євро до 3.170 євро бруто на місяць (RaumplanerInnen verdienen ab 2.320 Euro bis 3.170 Euro brutto pro Monat).

- Академічна професія : від 2.320 до 3.170 євро бруто (Akademischer Beruf: 2.320 bis 3.170 Euro brutto)

Можливості працевлаштування (Beschäftigungsmöglichkeiten)

Просторові планувальники працюють у державному секторі з питань зонування, забудови та транспортного планування, а також у відділах підтримки території, міського розвитку та регіонального розвитку; Крім того, просторові планувальники можуть працювати в якості інженерних консультантів або в офісах планування.

RaumplanerInnen arbeiten im öffentlichen Sektor bei der Flächenwidmungs-, Bauungs- und Verkehrsplanung sowie in Gebietsbetreuungs-, Stadtentwicklungs-, Regionalentwicklungsstellen; weiters können RaumplanerInnen als IngenieurkonsulentInnen oder in Planungsbüros arbeiten.

Актуальні вакансії (Aktuelle Stellenangebote)

... в онлайн-сервісі працевлаштування AMS (eJob-Room): (... in der online-Stellenvermittlung des AMS (eJob-Room):) [↗](#) до кімнати eJob AMS (zum AMS-eJob-Room)

Професійні навички, запитувані в оголошеннях (In Inseraten gefragte berufliche Kompetenzen)

- Закупівля (Auftragsvergabe)
- AutoCAD (AutoCAD)
- Створення планів розвитку (Erstellung von Bauungsplänen)
- Складання планів зонування (Erstellung von Flächenwidmungsplänen)

- Створення концепцій розвитку міст (Erstellung von Stadtentwicklungskonzepten)
- Програми фінансування ЄС (EU-Förderprogramme)
- Управління проектами в науці та дослідженнях (Projektmanagement im Wissenschafts- und Forschungsbereich)
- Навички управління проектами (Projektmanagement-Kenntnisse)
- Планування території сільської місцевості (Raumplanung für ländliche Gebiete)
- містобудування (Stadtplanung)
- Статистичні програми (Statistikprogramme)
- Планування дорожнього руху (Verkehrsplanung)
- адміністративне право (Verwaltungsrecht)

Інші професійні навички (Weitere berufliche Kompetenzen)

Базові професійні навички (Berufliche Basiskompetenzen)

- Знання методів наукової роботи (Kenntnis wissenschaftlicher Arbeitsmethoden)
- Знання просторового планування (Raumplanungskenntnisse)

Технічні професійні навички (Fachliche berufliche Kompetenzen)

- Навички планування будівництва (Bauplanungskenntnisse)
 - Архітектура систем САПР, просторове планування та будівництво (CAD-Systeme Architektur, Raumplanung und Bauwesen) (z. B. AutoCAD (AutoCAD))
- Знання застосування ІТ (EDV-Anwendungskenntnisse)
 - Знання офісного програмного забезпечення (Bürosoftware-Anwendungskenntnisse) (z. B. Знання застосування презентаційних програм (Präsentationsprogramme-Anwendungskenntnisse))
- Знання посадових правових основ (Kenntnis berufsspezifischer Rechtsgrundlagen)
 - Професійне законодавство (Berufsspezifisches Recht) (z. B. Основи дорожнього права (Grundlagen des Verkehrsrechts))
- Управління автостоянкою (Parkraum-Management)
- Навички управління проектами (Projektmanagement-Kenntnisse)
- Знання просторового планування (Raumplanungskenntnisse)
 - Енергетичне просторове планування (Energieraumplanung)
 - ландшафтне планування (Landschaftsplanung) (z. B. План підтримки збереження ландшафту (Landschaftspflegerischer Begleitplan))
 - містобудування (Stadtplanung) (z. B. міське оновлення (Stadterneuerung))
 - Планування дорожнього руху (Verkehrsplanung) (z. B. Планування вулиць (Straßenplanung), Аналіз руху, викликаного будівництвом (Analyse von gebäudeinduziertem Verkehr))
 - Регіональне планування (Regionalplanung) (z. B. Створення концепцій регіонального розвитку (Erstellung von Regionalentwicklungskonzepten), Планування території сільської місцевості (Raumplanung für ländliche Gebiete))
- юридичні знання (Rechtskenntnisse)
 - Будівельне право (Baurecht) (z. B. Опрацювання планів розвитку (Bearbeitung von Bebauungsplänen))
- Знання статистики (Statistikkenntnisse)
 - Просторова статистика (Räumliche Statistik)
 - Статистичні методи (Statistische Methoden) (z. B. Статистичний аналіз даних (Statistische Datenanalyse))
- Навички геодезії (Vermessungstechnik-Kenntnisse)
 - Зйомка (Vermessungswesen) (z. B. ГІС - геоінформаційні системи (GIS - Geoinformationssysteme), QGIS (QGIS))

- Наукова експертиза природничі науки (Wissenschaftliches Fachwissen Naturwissenschaften)
 - Наука про Землю (Geowissenschaft) (z. B. Географія (Geografie), Збір 3D геопросторових даних (3D-Geodatenerfassung), Управління геоданими (Geodatenmanagement))
- Наукова експертиза Право та економіка (Wissenschaftliches Fachwissen Rechts- und Wirtschaftswissenschaften)
 - Економіка (Wirtschaftswissenschaften) (z. B. Знання економіки (Volkswirtschaftskenntnisse), екологічна політика (Umweltpolitik))

Передача професійних навичок

(Überfachliche berufliche Kompetenzen)

- Аналітичні здібності (Analytische Fähigkeiten)
- Міцність зв'язку (Kommunikationsstärke)
- Презентаційні навички (Präsentationsfähigkeiten)
- Орієнтація на майбутнє (Zukunftsorientierung)
 - Стале мислення (Nachhaltiges Denken)

Цифрові навички згідно з DigComp

(Digitale Kompetenzen nach DigComp)

1 Основний		2 Незалежні		3 Розширений		4 Високоспеціалізовані	
<p>Опис:RaumplanerInnen sind in der Lage berufsspezifische digitale Anwendungen und Geräte in der Planung, Entwicklung und Produktion sowie in der Kommunikation, Zusammenarbeit, Recherche und Dokumentation routiniert zu nutzen und zu bedienen. Sie erkennen selbstständig Fehler und Probleme und können standardisierte Lösungen anwenden, aber auch neue Lösungsansätze entwickeln. Sie sind in der Lage, selbstständig digitale Inhalte zu erstellen und zu bearbeiten sowie Fehler zu beheben. Außerdem kennen sie die betrieblichen Datensicherheitsvorschriften und können diese einhalten bzw. sorgen in ihrem Verantwortungsbereich für die Einhaltung und Umsetzung dieser Regeln.</p>							

**Детальна інформація про цифрові навички
(Detailinfos zu den digitalen Kompetenzen)**

Сфера компетенції	Рівень(и) навичок від ... до ...								Опис
	1	2	3	4	5	6	7	8	
0 - Основи, доступ і цифрове розуміння									RaumplanerInnen müssen sowohl allgemeine als auch berufsspezifische digitale Anwendungen (z. B. Konstruktions- und Zeichenprogramme, Geoinformationssysteme) und Geräte selbstständig und sicher anwenden können sowie auch komplexe und unvorhergesehene Aufgaben flexibel lösen können.
1 - Обробка інформації та даних									RaumplanerInnen müssen umfassende Daten und Informationen recherchieren, vergleichen, beurteilen und aufbereiten können. Sie können aus den gewonnenen Daten selbstständig Konzepte und Empfehlungen ableiten.
2 - Спілкування, взаємодія та співпраця									RaumplanerInnen verwenden digitale Anwendungen zur Kommunikation, Zusammenarbeit und Dokumentation mit KollegInnen und Kundinnen und Kunden auf fortgeschrittenem Niveau.
3 - Створення, виготовлення та публікація									RaumplanerInnen müssen digitale Informationen und Daten selbstständig erfassen und in bestehende digitale Anwendungen einpflegen können.
4 - Безпека та стале використання ресурсів									RaumplanerInnen müssen die allgemeinen und betrieblichen Konzepte des Datenschutzes und der Datensicherheit verstehen und eigenständig auf ihre Tätigkeit anwenden können bzw. in ihrem Verantwortungsbereich für die Einhaltung und Umsetzung der Regeln sorgen. Sie müssen Bedrohungspotenziale erkennen und geeignete Gegenmaßnahmen einleiten können.
5 - Вирішення проблем, інновації та безперервне навчання									RaumplanerInnen müssen die Einsatzmöglichkeiten digitaler Tools und Lösungen für komplexe berufsspezifische Fragestellungen in ihrer Arbeit beurteilen können. Sie erkennen selbstständig Probleme und Fehlerquellen digitaler Anwendungen und veranlassen deren Behebung und die Weiterentwicklung von Anwendungen und Lösungen. Sie erkennen eigene digitale Kompetenzlücken und können Schritte zu deren Behebung setzen.

**Навчання, сертифікати, підвищення кваліфікації
(Ausbildung, Zertifikate, Weiterbildung)**

**Типові рівні кваліфікації
(Typische Qualifikationsniveaus)**

- Академічна професія (Akademischer Beruf)

Освіта

(Ausbildung)

Hochschulstudien ^{NQR^{VII}} ^{NQR^{VIII}}

- Naturwissenschaften
 - Geowissenschaften
- Technik, Ingenieurwesen
 - Architektur

Сертифікати та ступені підготовки (Zertifikate und Ausbildungsabschlüsse)

- Навчання САПР (CAD-Ausbildung)
 - Навчання, щоб стати експертом AutoCad (Ausbildung zum/zur AutoCad-ExpertIn)

Неперервна освіта

(Weiterbildung)

Fachliche Weiterbildung Vertiefung

- GIS - Geoinformationssysteme
- Mobilitätsmanagement
- Stadtplanung
- Statistische Datenanalyse
- Umweltrecht
- Nachhaltige Stadt- und Regionalentwicklung
- Regionalmanagement
- Smart Cities
- CAD-Konstruktion
- Alternative Energieformen
- Öffentlichkeitsarbeit
- Simulationstechnologie

Fachliche Weiterbildung Aufstiegsperspektiven

- CAD-Ausbildung
- Hochschulstudien - Architektur
- Spezielle Aus- und Weiterbildungslehrgänge - Fachspezifische Universitäts- und Fachhochschullehrgänge
- Spezielle Aus- und Weiterbildungslehrgänge - Logistik, Transport, Verkehr
- Ziviltechniker-Prüfung

Bereichsübergreifende Weiterbildung

- EU-Förderprogramme
- MS Office
- Personalführung
- Projektmanagement
- Schnittstellenmanagement
- Vortrags- und Präsentationstechnik

Weiterbildungsveranstalter

- Betriebsinterne Schulungen
- Kammer der ZiviltechnikerInnen [↗](#)
- Fachverband Ingenieurbüros Österreich
- Österreichische Gesellschaft für Raumplanung (ÖGR) [↗](#)
- Fachmesse- und Tagungsveranstalter
- Erwachsenenbildungseinrichtungen und Online-Lernplattformen
- Fachhochschulen
- Universitäten

Знання німецької мови згідно CEFR (Deutschkenntnisse nach GERS)

B2 Gute bis C1 Sehr gute Deutschkenntnisse

Sie arbeiten zu einem wesentlichen Teil schriftlich, erstellen Berichte und Pläne und dokumentieren und präsentieren ihre Arbeit. Sie besprechen ihre Planungsunterlagen mit Auftraggeberinnen und Auftraggebern und kommunizieren mit Behörden, Verbänden usw. persönlich, telefonisch und schriftlich. Daher ist es in der Regel wichtig, dass sie sowohl die deutsche Schriftsprache, als auch die mündliche Kommunikation sehr gut beherrschen.

Додаткова інформація про роботу (Weitere Berufsinfos)

самозайнятість (Selbstständigkeit)

Freier Beruf:

- IngenieurkonsulentIn

Reglementiertes Gewerbe:

- IngenieurkonsulentIn
- Ingenieurbüros (Beratende IngenieurInnen)

Робоче середовище (Arbeitsumfeld)

- Робота на екрані (Arbeit am Bildschirm)
- Регулярні відрядження (Regelmäßige Dienstreisen)

Професійні спеціальності (Berufsspezialisierungen)

Планувальник розумного міста (Smart City PlanerIn)

Міський забудовник (StadtentwicklerIn)

Містобудівник (StädteplanerIn)

Регіональний планувальник (RegionalplanerIn)

Краєзнавець (RegionalwissenschaftlerIn)

Ландшафтний архітектор (LandschaftsarchitektIn)

Ландшафтний планувальник (LandschaftsplanerIn)

Інженерний консультант з просторового та регіонального планування (IngenieurkonsulentIn für Raumplanung und Raumordnung)

Консультант з мобільності (MobilitätsberaterIn)

Планувальник транспортної системи (VerkehrssystemplanerIn)

Просторовий планувальник для сталого міського та регіонального розвитку (RaumplanerIn für Nachhaltige Stadt- und Regionalentwicklung)

Планувальник зонування (FlächenwidmungsplanerIn)

Планувальник розташування та майна (Standort- und ObjektplanerIn)

Науковець з аналізу просторових даних (м/ж) (Scientist für Raumdatenanalyse (m/w))

Експерт з просторового планування (Experte/Expertin für Raumordnung)
Дослідник космосу (RaumforscherIn)

Суміжні професії
(Verwandte Berufe)

- Архітектор (м/ж) (ArchitektIn)
- Ландшафтний спеціаліст (м/ж) (GartenbautechnikerIn)
- Планувальник дорожнього руху (м/ж) (VerkehrsplanerIn)
- Геодезист (м/ж) (VermessungstechnikerIn)

Розподіл у BIS професійних зон та верхніх груп
(Zuordnung zu BIS-Berufsbereichen und -obergruppen)





Будівництво, підсобні підприємства, деревообробка, будівельні технології (Bau, Baunebengewerbe, Holz, Gebäudetechnik)

- планування, архітектура (Planungswesen, Architektur)

Віднесення до класифікації професій AMS (шість цифр)
(Zuordnung zu AMS-Berufssystematik (Sechssteller))

- 610102 Краєзнавець (ДІ) (Regionalwissenschaftler/in (DI))
- 649812 Планувальник кімнати (Raumplaner/in)

Інформація у професійному словнику
(Informationen im Berufslexikon)

-  FlächenwidmungsplanerIn (Uni/FH/PH)
-  LandschaftsplanerIn (Uni/FH/PH)
-  RaumplanerIn (Uni/FH/PH)
-  StadtplanerIn (Uni/FH/PH)

Інформація в навчальному компасі
(Informationen im Ausbildungskompass)

-  Планувальник приміщень (м/ж) (RaumplanerIn)

 powered by Google Translate

Текст був автоматично перекладений з німецької. Німецькі терміни вказані в дужках.
ЦЯ ПОСЛУГА МОЖЕ МІСТИТИ ПЕРЕКЛАДИ, НАДАНІ GOOGLE. GOOGLE ВІДМОВЛЯЄТЬСЯ ВСІХ ГАРАНТІЙ,
ЯВНИХ ЧИ НЕПРЯМАЮЧИХ, ЩОДО ПЕРЕКЛАДОВ, ВКЛЮЧАЮЧИ БУДЬ-ЯКІ ГАРАНТІЇ ТОЧНОСТІ,
НАДІЙНОСТІ ТА БУДЬ-ЯКИХ НЕПРЯМАХ ГАРАНТІЙ ПРОДАЖНОСТІ, ВІДПОВІДАЛЬНОСТІ ТА
ВІДПОВІДАЛЬНОСТІ ДЛЯ N.

Der Text wurde automatisiert aus dem Deutschen übersetzt. Die deutschen Begriffe werden in Klammern
angezeigt.

DIESER DIENST KANN ÜBERSETZUNGEN ENTHALTEN, DIE VON GOOGLE BEREITGESTELLT WERDEN. GOOGLE
SCHLIEßT IN BEZUG AUF DIE ÜBERSETZUNGEN JEGLICHE HAFTUNG AUS, SEI SIE AUSDRÜCKLICH ODER
STILLSCHWEIGEND, EINSCHLIEßLICH JEGLICHER HAFTUNG FÜR DIE GENAUIGKEIT, ZUVERLÄSSIGKEIT UND
JEGLICHE STILLSCHWEIGENDE HAFTUNG FÜR DIE MARKTGÄNGIGKEIT, EIGNUNG FÜR EINEN BESTIMMTEN
ZWECK UND NICHTVERLETZUNG FREMDER RECHTE.

Цей професійний профіль було оновлено 18. April 2024 . (Dieses Berufsprofil wurde aktualisiert am 18. April
2024.)